


















ПРОЕКТ ВНЕСЕНИЯ ИЗМЕНЕНИЙ В ГЕНЕРАЛЬНЫЙ ПЛАН ГОЛУМЕТСКОГО МУНИЦИПАЛЬНОГО ОБРАЗОВАНИЯ

УТВЕРЖДЕНО
РЕШЕНИЕМ ДУМЫ
ГОЛУМЕТСКОГО МО № _____
от "___" _____ 2018 г.

ПЛАНИРУЕМЫЕ К РАЗМЕЩЕНИЮ ОБЪЕКТЫ
ФЕДЕРАЛЬНОГО, РЕГИОНАЛЬНОГО
И МЕСТНОГО ЗНАЧЕНИЯ

-  граница сельского поселения
-  Зона акваторий
-  Зона специализир. общ.застройки
-  Многофункц. общ.-дел.зоны
-  Зона застройки индивид.жил.дом.
-  Иные зоны с/хоз.назначений
-  Зона озел.тер-рий общ.польз.
-  Зона сельскохозяйств. угодий
-  Производств. зона с/хоз.предпр.
-  Зона кладбищ
-  Производ.зоны,инж.,трансп.инфр.
-  Коммунальная зона
-  Зона инженерной инфраструктуры
-  Зона отдыха
-  Зона транспортн. инфраструктуры
-  Общественно-деловые зоны
-  Зона лесов
-  Зона складиров.и захорон.отход.
-  Зона застройки малозтаж. жил.д.
-  Зоны специального назначения
-  Частные автомобильные дороги
-  Автомобильные дороги рег.знач.
-  граница населенного пункта

ФУНКЦИОНАЛЬНЫЕ ЗОНЫ

-  Водозабор
-  Водопроводные очистн.соору.
-  Насосная станция
-  Резервуар
-  Иные объекты размещ. отход
-  Аварийно-спасательные слу
-  Спортивное сооружение
-  Леч-проф мед. учр. амб-стан.
-  Гидротехн. сооруж. спец.назн
-  Спортивное сооружение
-  Частные автомобильные дороги
-  Автомобильные дороги рег.знач.
-  ЛЭП 35 кВ
-  ЛЭП 10 кВ

Ген. директор	А.Ю. Побута			
ВНЕСЕНИЕ ИЗМЕНЕНИЙ В ГЕНЕРАЛЬНЫЙ ПЛАН ГОЛУМЕТСКОГО МУНИЦИПАЛЬНОГО ОБРАЗОВАНИЯ				
ФРАГМЕНТ КАРТЫ ГРАНИЦ НАСЕЛЕННЫХ ПУНКТОВ. ФРАГМЕНТ КАРТЫ ФУНКЦИОНАЛЬНЫХ ЗОН. ФРАГМЕНТ КАРТЫ РАЗМЕЩЕНИЯ ОБЪЕКТОВ МЕСТНОГО ЗНАЧЕНИЯ. С. ГОЛУМЕТЬ			СТАДИЯ	ЛИСТ
			ГП	1
1 : 20 000			ООО "Эверест Консалтинг"	